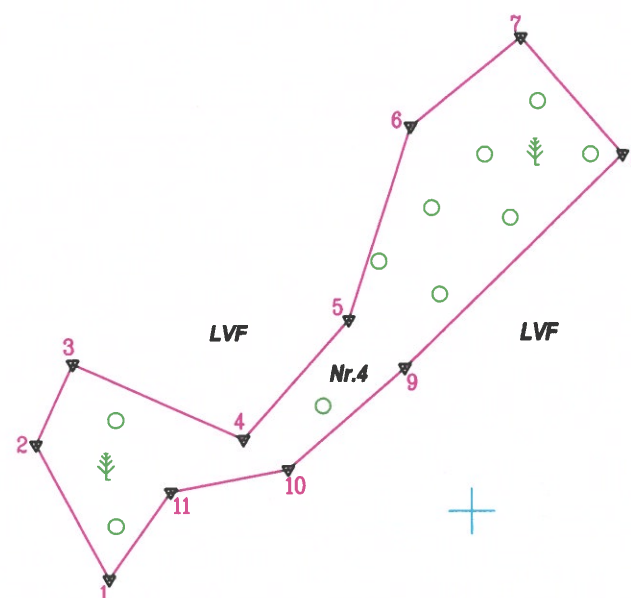


Sklypo plotas 5353 m<sup>2</sup>

Gatvė, namo Nr.	
Kaimas (miestelis)	Žagarės
Seniūnija	Žagarės
Miestas (rajonas)	Joniškio
Apskritis	Šiaulių

[illegible]

Linijų anotacijų lentelė	
Gretimybė	Atstumas
1–2	40.43
2–3	23.43
3–4	49.31
4–5	42.21
5–6	53.64
6–7	37.44
7–8	40.97
8–9	80.70
9–10	41.03
10–11	31.61
11–1	28.30

Su paženklintomis vietovėje žemės sklypo ribomis, aprašytomis . . . 2010 . . . m.  
 . sausio . . mėn. 26 d. žemės sklypo paženklavimo–parodymo akte, ir nustatytu plotu sutinku:  
 Žemės savininkas (naudotojas):  
 Šiaulių apskrities viršininko administracija  
 (vardas, pavardė) . . . . . (parašas) . . . . . (data) . . . . .

**Siauliai** ..... apskrities viršininko administracijos žemės tvarkymo departamento  
**Joniskio** ..... miesto (raijono) žemėtvarkos skyrius

Patikrino: .....  
Suderino: **Vedėjas** .....

(parašas) ..... (parašas) ..... (vardas pavardė) ..... (data)

2010-06  
2010-06

A.V.

Kraštotvarkos ir architektūros skyriaus  
vedėja, vyriausioji architektė



**Daiva Bičiūnė**

ŽEMĖS SKLYPO RIBOS  
PAŽYMĖTOS KADASTRO ŽEMĖLAPYJE  
20 10 - 11 - 28  
(data)  
VI Registrų centro Šiaulių filialas  
*Inžinierė operatorė*  
*Stefanija Bielskienė*  
(pareigos) (parašas) (vardas, pavardė)

UŽDAROI AKCINĖ BENDROVĖ  
"HIDROPROJEKTAS"

Licencijas NR 51G-43, išduota 2003m. kovo 10d.  
Licencijos NR G-803-(43), išduota 2008m. rugsėjo 25d.

Pareigos	Vardas, pavardė	Parašas	Data
Skyriaus viršininkas	St. Bagdonas	<i>[Signature]</i>	2010.02.19
Grupės vadovas	R. Gruodis	<i>[Signature]</i>	2010.02.19
Jaun. inžinierius	A. Zvizdinas	<i>[Signature]</i>	2010.02.19
Jaun. inžinierė	I. Bagdanavičiūtė	<i>[Signature]</i>	2010.02.19

ŽEMĖS SKLYPO PLANAS M 1: 2000

Sklypo plotas 5353 m²

Žemės sklypo kadastro Nr. 47930710

KOORDINACIŲ ŽINIARAŠTIS

Koordinacių sistema LKS-94							
Taško Nr.	Kodas	X	Y	Taško Nr.	Kodas	X	Y
1	R	6247182.06	452303.96				
2	R	6247217.63	452284.74				
3	R	6247238.91	452294.54				
4	R	6247218.94	452339.62				
5	R	6247250.49	452367.66				
6	R	6247301.48	452384.30				
7	R	6247324.95	452413.47				
8	R	6247294.06	452440.39				
9	R	6247237.80	452382.53				
10	R	6247211.03	452351.44				
11	R	6247205.10	452320.39				
SKLYPO CENTRO KOORDINATĖS							
Koordinacių sistema				Koordinatės X/Y			
Valstybinė LKS-1994				X=6247251.20 Y=452378.67			
Žiniaraštį sudarė		A. Žvirzdinas		2M-M-269		2010.02.	
(parašas)		(vardas ir pavardė)		(kvalifikacijos pažymėjimo Nr.)		(data)	

Ištrauka iš Lietuvos Administracinių teisių pažeidimų kodekso:

47 straipsnis. Pastovių žemėnaudos riboženklų sunaikinimas arba gadinimas - užtraukia baudą nuo dviejų šimtų penkiasdešimties iki penkių šimtų litų.

48 straipsnis. Geodezinio pagrindo punkto bei markšneiderystės ženklų sunaikinimas arba gadinimas - užtraukia baudą nuo penkių šimtų iki vieno tūkstančio litų.

Duomenys apie žemės naudojimo apribojimus			
Eil. Nr.	Kodas	Apribojimai	Žemės plotas, m²
1	2	3	4
1	19	19 - XIX-Nekilnojamųjų kultūros vertybių teritorija ir apsaugos zonos	5353
2	26	26 - XXVI-Miško naudojimo apribojimai	5353
3	29	29 - XXIX-Vandens telkinių apsaugos zonos 200m	5353
4	33	33 - XXXIII-Rekreacinės teritorijos	5353
5	53	53 - LIII-Valstybinių (nacionalinių ir regioninių) parkų apsaugos zonos	5353

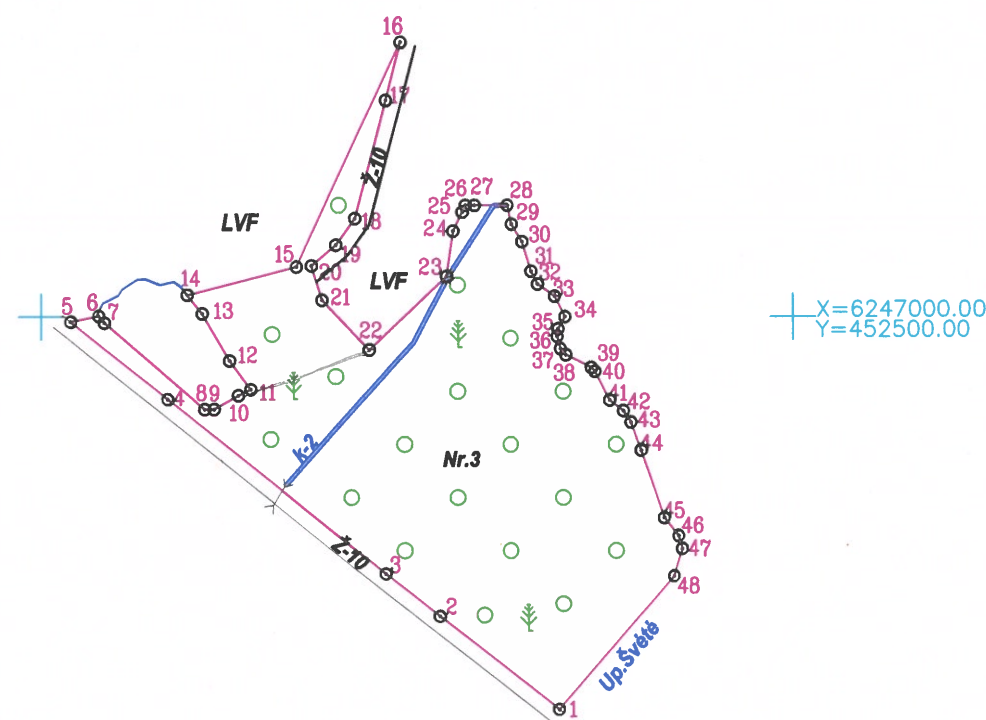
SERVITUTAS			
Eil. Nr.	Kodas	Servituto rūšis	Plotas, m²







ŽEMĖS SKLYPO PLANAS M 1:5000  
Sklypo plotas 58939 m<sup>2</sup>

Linijų anotacijų lentelė	
Gretimybė	Atstumas
1-2	99.98
2-3	45.30
3-4	184.89
4-5	82.06
5-6	19.18
6-7	5.93
7-8	87.21
8-9	6.25
9-10	18.36
10-11	9.17
11-12	23.60
12-13	35.85
13-14	15.80
14-15	74.87
15-16	163.54
16-17	39.54
17-18	80.47
18-19	21.66
19-20	21.35
20-21	23.56
21-22	45.40
22-23	70.41
23-24	30.20
24-25	13.93
25-26	4.83
26-27	5.96
27-28	21.78
28-29	12.81
29-30	13.46
30-31	20.38
31-32	9.56
32-33	13.90
33-34	15.21
34-35	9.24
35-36	5.04
36-37	8.28
37-38	5.39
38-39	18.90
39-40	3.44
40-41	21.30
41-42	11.50
42-43	9.01
43-44	19.64
44-45	47.01
45-46	15.46
46-47	8.86
47-48	18.71
48-1	116.58



Kraštotvarkos ir architektūros skyriaus  
vedėja, vyriausioji architektė  
Daiva Bičkienė  
2010-05-17

SUDERINTA:   
(pareigos)  
(parašas)   
(vardas pavardė) Inžinierė operatorė  
Stefanija Bielskienė  
20 10 m. 04 mėn. 29 d.


ŽEMĖS SKLYPO RIBOS  
PAŽYMĖTOS KADASTRO ŽEMĖLAPYJE  
20 10 - 11 - 25  
(data)  
VI Registrų centro Šiaulių filialas  
(pareigos) (parašas) (vardas, pavardė)  
Inžinierė operatorė  
Stefanija Bielskienė





Kadastras:	vietovė	Žagarės miesto							blokas		sklypas
	Žemės sklypo	kadastras Nr.	4	7	9	3	0	7	1	0	28

Gatvė, namo Nr.	
Kaimas (miestelis)	Žagarės
Seniūnija	Žagarės
Miestas (rajonas)	Joniskio
Apskritis	Šiaulių

Gretimybė	Gretimio žemės sklypo kadastras Nr.	Pastabos
1-5		Kelias
5-16		LVF
16-20		Kelias
20-28		LVF
28-1		Up.Švėtė

Su paženklinimais vietovėje žemės sklypo ribomis, aprašytomis . . . 2010 . . . m.  
. sausio . . mėn. 26 d. žemės sklypo paženklinimo-parodymo akte, ir nustatytu plotu sutinku:  
Žemės savininkas (naudotojas):  
Šiaulių apskrities viršininko administracija  
(vardas, pavardė) (parašas) (data)

Šiaulių . . . . . apskrities viršininko administracijos žemės tvarkymo departamento  
Joniskio . . . . . miesto (rajonas) žemėtvarkos skyriaus  
Patikrino:   
Suderino: Vedėjas Stanislovas Budrys A. Montrimas  
(pareigos) (parašas) (vardas, pavardė) (data)

UŽDAROJI AKCINĖ BENDROVĖ "HIDROPROJEKTAS"			
Licencijos NR.51G-43, išduota 2003m. kovo 10d. Licencijos NR.G-803-(43), išduota 2008m. rugpjūčio 25d.			
Pareigos	Vardas, pavardė	Parašas	Data
Skyliaus viršininkas	S.Bagdonas		2010.02.19
Grupės vadovas	R.Gruodis		2010.02.19
Jaun.inžinierius	A.Žvirzdinas		2010.02.19
Jaun.inžinierė	I.Bagdanavičiūtė		2010.02.19

PLANAMS  
Nr. 7  
A.V.

## ŽEMĖS SKLYPO PLANAS M 1: 5000

Sklypo plotas 58939 m<sup>2</sup>

Žemės sklypo kadastro Nr. 4 7 9 3 0 7 1 0

## KOORDINAČIŲ ŽINIARAŠTIS

Koordinatinių sistema LKS-94							
Taško Nr.	Kodas	X	Y	Taško Nr.	Kodas	X	Y
1	R	6246741.11	452343.54	42	R	6246938.00	452386.50
2	R	6246802.51	452264.64	43	R	6246930.50	452391.50
3	R	6246830.49	452229.02	44	R	6246912.00	452398.09
4	R	6246945.57	452084.31	45	R	6246867.50	452413.25
5	R	6246996.64	452020.08	46	R	6246855.50	452423.00
6	R	6247000.49	452038.87	47	R	6246847.00	452425.50
7	R	6246996.00	452042.75	48	R	6246829.12	452420.00
8	R	6246939.00	452108.75				
9	R	6246939.00	452115.00				
10	R	6246948.00	452131.00				
11	R	6246952.00	452139.25				
12	R	6246971.00	452125.25				
13	R	6247002.00	452107.25				
14	R	6247014.30	452097.34				
15	R	6247032.83	452169.88				
16	R	6247180.91	452239.29				
17	R	6247142.59	452229.54				
18	R	6247064.74	452209.16				
19	R	6247047.20	452196.46				
20	R	6247033.50	452180.09				
21	R	6247011.00	452187.09				
22	R	6246978.08	452218.36				
23	R	6247026.56	452269.42				
24	R	6247056.45	452273.75				
25	R	6247069.00	452279.79				
26	R	6247073.38	452281.82				
27	R	6247073.42	452287.78				
28	R	6247073.50	452309.56				
29	R	6247061.00	452312.34				
30	R	6247049.50	452319.34				
31	R	6247030.00	452325.25				
32	R	6247021.50	452329.63				
33	R	6247013.50	452341.00				
34	R	6247000.00	452348.00				
35	R	6246992.00	452343.38				
36	R	6246987.00	452342.75				
37	R	6246979.00	452344.88				
38	R	6246975.00	452348.50				
39	R	6246966.50	452365.38				
40	R	6246964.00	452367.75				
41	R	6246945.00	452377.38				

## SKLYPO CENTRO KOORDINATĖS

Koordinatinių sistema		Koordinatės X/Y	
Valstybinė LKS-1994		X=6246918.82 Y=452268.09	
Žiniaraštį sudarė		A Žvirzdinas 2M-M-269 2010.02.	
(parašas)		(vardas ir pavardė) (kvalifikacijos pažymėjimo Nr.) (data)	

Ištrauka iš Lietuvos Administracinių teisių pažeidimų kodekso:

47 straipsnis. Pastovių žemėnaudos riboženklų sunaikinimas arba gadinimas - užtraukia baudą nuo dviejų šimtų penkiasdešimties iki penkių šimtų litų.

48 straipsnis. Geodezinio pagrindo punkto bei markšneiderystės ženklų sunaikinimas arba gadinimas - užtraukia baudą nuo penkių šimtų iki vieno tūkstančio litų.

## Duomenys apie žemės naudojimo apribojimus

Eil. Nr.	Kodas	Apribojimai	Žemės plotas, m <sup>2</sup>
1	2	3	4
1	2	2 - II-Kelių apsaugos zonos 10m	4195
2	19	19 - XIX-Nekilnojamųjų kultūros vertybių teritorija ir apsaugos zonos	58939
3	26	26 - XXVI-Miško naudojimo apribojimai	58457
4	29	29 - XXIX-Vandens telkinių apsaugos juostos 10m	3986
5	29	29 - XXIX-Vandens telkinių apsaugos zonos 200m	47330
6	33	33 - XXXIII-Rekreacinės teritorijos	58939
7	53	53 - LIII-Valstybinių (nacionalinių ir regioninių) parkų apsaugos zonos	58939

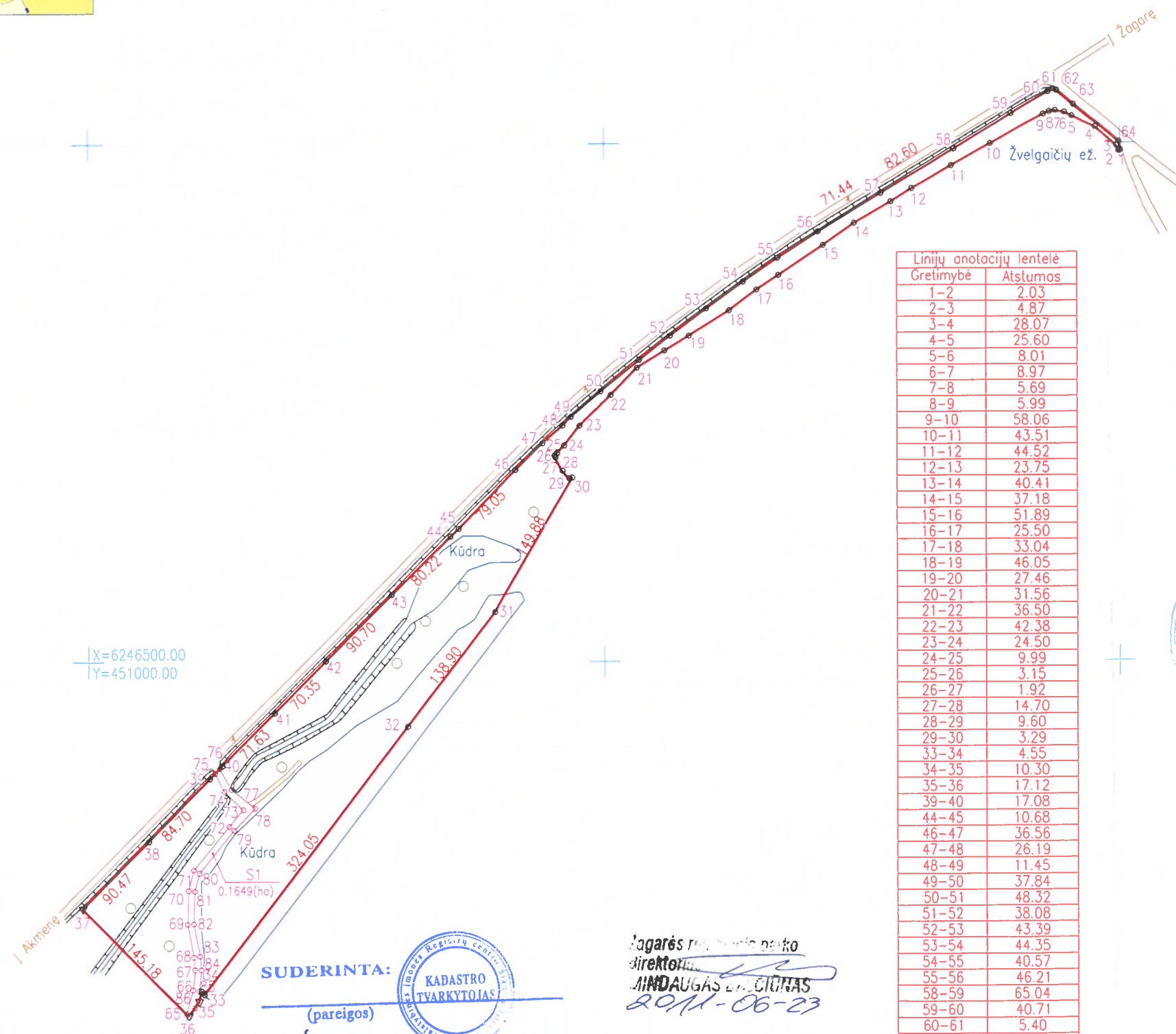
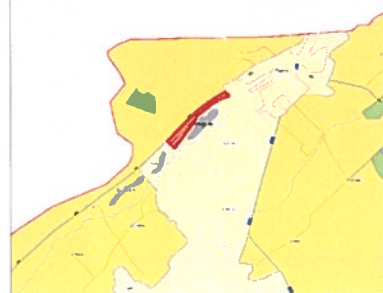
## SERVITUTAS

Eil. Nr.	Kodas	Servituto rūšis	Plotas, m <sup>2</sup>
----------	-------	-----------------	------------------------



Žemės sklypo išdėstymo schema

ŽEMĖS SKLYPO PLANAS M 1:5000  
Sklypo plotas 72293 m<sup>2</sup>



X=6246500.00  
Y=451000.00

SUDERINTA:



(parašas) Inžiniere operatorė  
Stefanija Bielskienė  
(vardas pavardė)

2011 m. 06 mėn. 21 d.

Žagarės miškininkų urėdija  
direktorius  
MINDAUGAS L. ČIŪNAS  
2011-06-23

VI Valstybės žemės fondo  
Šiaulių filialo gr. vadovė  
Anna Banienė

Linijų anotacijų lentelė	
Gretimybė	Atstumas
1-2	2.03
2-3	4.87
3-4	28.07
4-5	25.60
5-6	8.01
6-7	8.97
7-8	5.69
8-9	5.99
9-10	58.06
10-11	43.51
11-12	44.52
12-13	23.75
13-14	40.41
14-15	37.18
15-16	51.89
16-17	25.50
17-18	33.04
18-19	46.05
19-20	27.46
20-21	31.56
21-22	36.50
22-23	42.38
23-24	24.50
24-25	9.99
25-26	3.15
26-27	1.92
27-28	14.70
28-29	9.60
29-30	3.29
30-31	4.55
31-32	10.30
32-33	17.12
33-34	17.08
34-35	10.68
35-36	36.56
36-37	26.19
37-38	11.45
38-39	37.84
39-40	48.32
40-41	38.08
41-42	43.39
42-43	44.35
43-44	40.57
44-45	46.21
45-46	65.04
46-47	40.71
47-48	5.40
48-49	3.89
49-50	21.13
50-51	57.35
51-52	8.63

Kadastro:	vietovė	Minčiai	blokas	sklypas
		4 7 6 6	0 0 0 2	

Giraininkija	Žagarės
Kaimas (miestelis)	Aleksandravas
Seniūnija	Žagarės
Miestas (rajonas)	Joniškis
Apskritis	Šiauliai

Gretimybė	Gretimo žemės sklypo kadastro Nr.	Pastabos
1-30		Želgaičių ež.
30-33		Žagarės miest.
33-35	4793/0710-0029	Atlikti kadastriniai matavimai
35-36		Žagarės miest.
36-37	4766/0001-0005	Konstantinas Mitrikas
37-61	Valstybinės reikšmės kelias Nr. 153	
61-1	Kelias	



Su paženklinimais vietovėje žemės sklypo ribomis, aprašytomis ... 2010 ... m.  
Lapkričio mėn. 17 d. žemės sklypo paženklinimo-parodymo akte, ir nustatyto ploto sutinku:  
Žemės savininkas (naudotojas)

VI "Joniškio miškininkų urėdija"  
(vardas, pavardė) Miškininkų urėdas (parašas) (data)

Nacionalinės žemės tarnybos prie Žemės ūkio ministerijos  
Joniškis miesto (rajonas) žemėtvarkos skyrius  
Patikrino: (parašas) (data)  
Suderino: (parašas) (data)  
Skyriaus vedėjas Alfredas Montrimas

II "Geolinija"			
LICENCIJOS NR. G-977-(681)			
Pareigos	Parašas	Vardas, pavardė	Data
Savininkas		Stanislovas Jucevičius	2011-06-01
Matavėjas		Arturas Pilvinis	2011-06-01
Plano Nr.	A8-J-52		

# ŽEMĖS SKLYPO PLANAS M 1:5000


Sklypo plotas 72293 m<sup>2</sup>

Žemės sklypo kadastro Nr. 4 7 6 6 0 0 0 2

## KOORDINACIŲ ŽINIARAŠTIS

SERVITUTAS			
Eil. Nr.	Kodas	Servituto rūšis	Plotas, m <sup>2</sup>
1	214	Kelio servitutas - teisė važiuoti transporto priemonėmis, teisė naudotis pėsčiųjų taku, teisė varyti galvijus (tarnaujantis daiktas)	1649

Koordinacijų sistema LKS-94							
Taško Nr.	Kodas	X	Y	Taško Nr.	Kodas	X	Y
1	R	6246992.65	452000.54	39	R	6246388.06	451117.40
2	R	6246992.24	451998.55	40	R	6246400.24	451129.37
3	R	6246996.80	451996.83	41	R	6246451.03	451179.88
4	R	6247014.81	451975.30	42	R	6246500.98	451229.42
5	R	6247025.63	451952.10	43	R	6246564.96	451293.71
6	R	6247029.23	451944.94	44	R	6246621.26	451350.86
7	R	6247030.90	451936.13	45	R	6246628.66	451358.56
8	R	6247029.83	451930.54	46	R	6246685.37	451413.63
9	R	6247027.40	451925.07	47	R	6246710.86	451439.84
10	R	6246999.03	451874.41	48	R	6246728.10	451459.55
11	R	6246977.85	451836.40	49	R	6246736.35	451467.49
12	R	6246955.95	451797.64	50	R	6246761.08	451496.13
13	R	6246943.26	451777.56	51	R	6246791.28	451533.85
14	R	6246922.81	451742.71	52	R	6246814.60	451563.96
15	R	6246901.66	451712.13	53	R	6246840.52	451598.76
16	R	6246872.90	451668.94	54	R	6246866.52	451634.69
17	R	6246858.80	451647.69	55	R	6246889.36	451668.22
18	R	6246838.98	451621.26	56	R	6246914.46	451707.02
19	R	6246814.61	451582.19	57	R	6246951.37	451768.19
20	R	6246800.38	451558.71	58	R	6246994.05	451838.91
21	R	6246783.67	451531.94	59	R	6247027.84	451894.48
22	R	6246757.55	451506.45	60	R	6247048.91	451929.31
23	R	6246728.10	451475.98	61	R	6247051.70	451933.93
24	R	6246708.78	451460.92	62	R	6247050.32	451937.57
25	R	6246701.51	451454.07	63	R	6247036.63	451953.67
26	R	6246699.34	451451.78	64	R	6247001.08	451998.67
27	R	6246697.59	451452.56	65	S	6246162.71	451094.53
28	R	6246684.57	451459.38	66	S	6246185.42	451100.91
29	R	6246677.37	451465.73	67	S	6246204.68	451102.75
30	R	6246677.89	451468.98	68	S	6246216.76	451101.72
31	R	6246548.22	451393.82	69	S	6246248.35	451095.55
32	R	6246438.07	451309.21	70	S	6246280.67	451096.59
33	R	6246180.95	451111.98	71	S	6246300.25	451101.74
34	R	6246184.41	451109.02	72	S	6246342.33	451136.13
35	R	6246174.33	451106.90	73	S	6246358.17	451149.29
36	R	6246160.75	451096.48	74	S	6246375.91	451131.45
37	R	6246263.66	450994.07	75	S	6246393.03	451122.28
38	R	6246327.68	451058.00	76	S	6246397.59	451126.77

SKLYPO CENTRO KOORDINATĖS			
Koordinacijų sistema		Koordinatės X/Y	
Valstybinė LKS-1994		X=6246468 Y=451275	
Žiniaraštį sudarė 		Arturas Pilvinis	2M-M-787
(parašas)		(vardas ir pavardė)	(kvalifikacijos pažymėjimo Nr.)
			2011-06-01
			(data)

Ištrauka iš Lietuvos Administracinių teisų pažeidimų kodekso:

47 straipsnis. Pastovių žemenaudos riboženklų sunaikinimas arba gadinimas - užtraukia baudą nuo dviejų šimtų penkiasdešimties iki penkių šimtų litų.

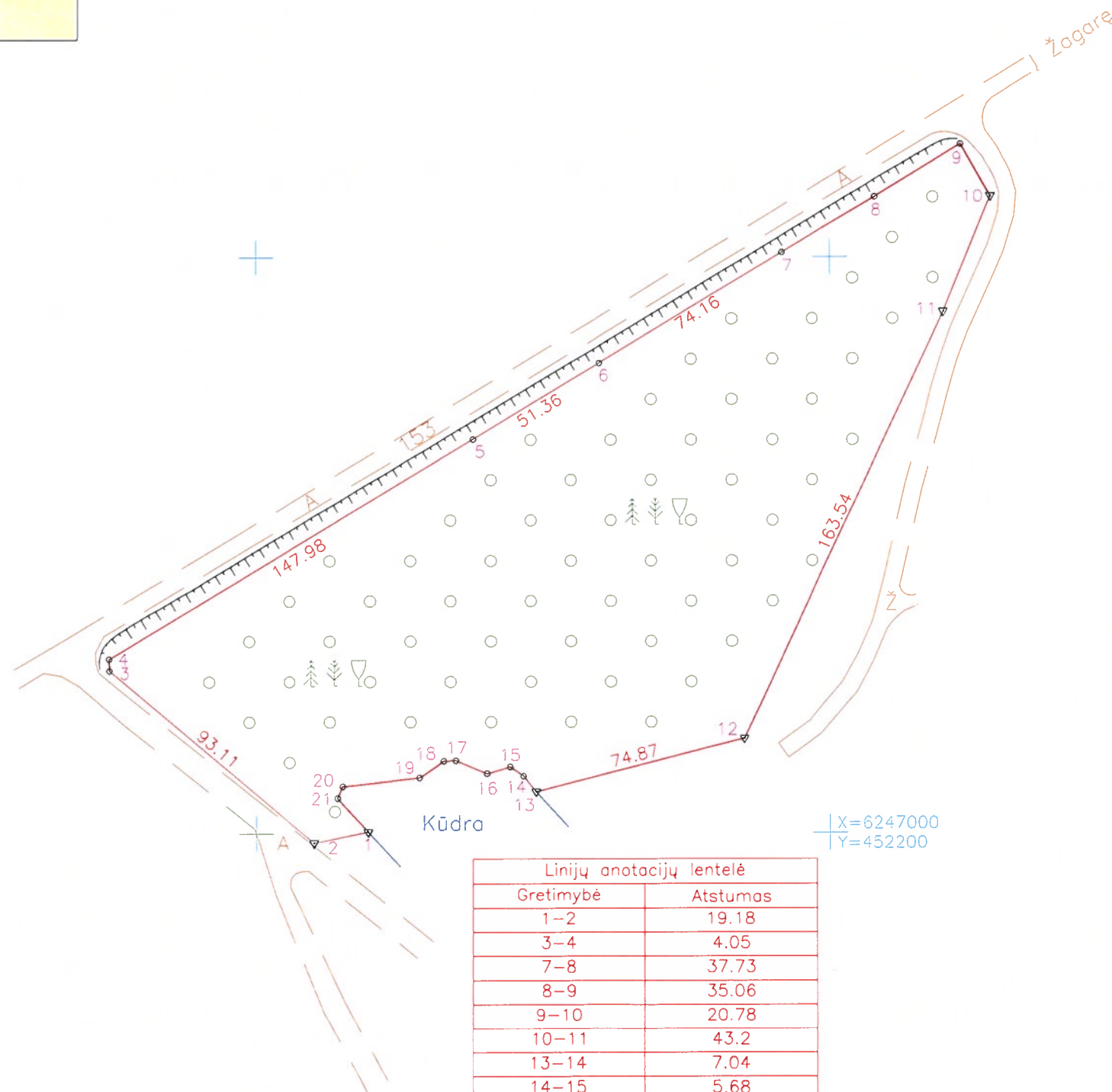
48 straipsnis. Geodezinio pagrindo punkto bei markseidystės ženklų sunaikinimas arba gadinimas - užtraukia baudą nuo penkių šimtų iki vieno tūkstančio litų.

Duomenys apie žemės naudojimo apribojimus			
Eil. Nr.	Kodas	Apribojimai	Žemės plotas, m <sup>2</sup>
1	6	2 - II-Kelių apsaugos zonos	3376
2	26	26 - XXVI-Miško naudojimo apribojimai	44700
3	34	34 - XXXIV-Nacionaliniai ir regioniniai parkai	72293





ŽEMĖS SKLYPO PLANAS M 1:2000  
Sklypo plotas 31197 m<sup>2</sup>



Linijų anotacijų lentelė	
Gretimybė	Atstumas
1-2	19.18
3-4	4.05
7-8	37.73
8-9	35.06
9-10	20.78
10-11	43.2
13-14	7.04
14-15	5.68
15-16	8.42
16-17	11.68
17-18	4.21
18-19	10.26
19-20	26.83
20-21	4.43
21-1	15.72

X=6247000  
Y=452200

VĮ Valstybės žemės fondo  
Šiaulių filialo gr. vadovė  
Anna Baniienė

Kadastras:	vietovė	Minčiaių	blokas	sklypas
		4 7 6 6	0 0 0 2	
Girininkija	Žagarės			
Kaimas (miestelis)	Aleksandravos			
Seniūnija	Žagarė			
Miestas (rajonas)	Joniškio			

Gretimybė	Gretimio žemės sklypo kadastro Nr.	Pastabos
1-2	4793/0710-0028	Atlikti kadastriniai matavimai
2-4	Kelias	
4-9	Valstybinės reikšmės kelias Nr. 153	
9-11	Kelias	
11-13	4793/0710-0028	Atlikti kadastriniai matavimai
13-1	Kūdra	

Su paženklintomis vietovėje žemės sklypo ribomis, aprašytomis . 2010 . . . m.  
Lapkričio mėn. 18 d. žemės sklypo paženklinimo parodymo akte, ir nustatytu plotu sutinku:  
Žemės savininkas (naudotojas):

(vardas, pavardė) (parašas) (data) 2011.01.18

Nacionalinės žemės tarnybos prie Žemės ūkio ministerijos  
Joniskis miesto (rajonas) žemėtvarkos skyrius  
Patikrino: (parašas) (data) 2011.01.18  
Suderino: (parašas) (data) 2011.01.18  
Skyriaus vedėjas (parašas) (data) 2011.01.18  
Alfredas Montrimas (parašas) (data) 2011.01.18


II "Geolinija"			
LICENCIJOS NR. G-977-(681)			
Pareigos	Parašas	Vardas, pavardė	Data
Matavinkas		Arturas Pilvinis	2011.01.18
Savininkas		Stanislovas Jucevičius	2011.01.18
Plano Nr.	A8-J-54		

# ŽEMĖS SKLYPO PLANAS M 1:2000

Sklypo plotas 31197 m<sup>2</sup>

Žemės sklypo kadastro Nr. 4 7 6 6 0 0 0 2

## KOORDINAČIŲ ŽINIARAŠTIS

Koordinatinių sistema LKS-94							
Taško Nr.	Kodas	X	Y	Taško Nr.	Kodas	X	Y
1	R	6247000.49	452038.87				
2	R	6246996.64	452020.08				
3	R	6247056.51	451948.77				
4	R	6247060.56	451948.62				
5	R	6247136.84	452075.43				
6	R	6247163.3	452119.45				
7	R	6247201.56	452182.98				
8	R	6247220.76	452215.46				
9	R	6247238.97	452245.42				
10	R	6247220.89	452255.66				
11	R	6247180.91	452239.29				
12	R	6247032.83	452169.88				
13	R	6247014.3	452097.34				
14	R	6247019.8	452092.94				
15	R	6247023.01	452088.25				
16	R	6247020.68	452080.16				
17	R	6247025.23	452069.4				
18	R	6247024.98	452065.2				
19	R	6247019.22	452056.71				
20	R	6247016.19	452030.05				
21	R	6247012.12	452028.3				
SKLYPO CENTRO KOORDINATĖS							
Koordinatinių sistema				Koordinatės X/Y			
Valstybinė LKS-1994				X=6247099 Y=452106			
Žiniaraštį sudarė 				Arturas Pilvinis 2M-M-787 2011.01.18			
(parašas)				(vardas ir pavardė) (kvalifikacijos pažymėjimo Nr.) (data)			

Duomenys apie žemės naudojimo apribojimus			
Eil. Nr.	Kodas	Apribojimai	Žemės plotas, m <sup>2</sup>
1	2	2 - II-Kelių apsaugos zonos	1866
2	26	26 - XXVI-Miško naudojimo apribojimai	31197
3	34	34 - XXXIV-Nacionaliniai ir regioniniai parkai	31197

Ištrauka iš Lietuvos Administracinių teisių pažeidimų kodekso:

47 straipsnis. Pastovių žemėnaudos riboženklų sunaikinimas arba gadinimas - užtraukia baudą nuo dviejų šimtų penkiasdešimties iki penkių šimtų litų.

48 straipsnis. Geodezinio pagrindo punkto bei markšėderystės ženklų sunaikinimas arba gadinimas - užtraukia baudą nuo penkių šimtų iki vieno tūkstančio litų.



Sklypo plotas 260538 m<sup>2</sup>

Gatvė, namo Nr.	
Kaimas (miestelis)	Žagarės
Seniūnija	Žagarės
Miestas (rajonas)	Joniškio
Apskritis	Šiaulių

Gretimybė	Gretimo žemės sklypo kadastro Nr.	Pastabos
1-4		Kelias
4-126		Up.Svėtė
126-1		LVP
173-173		LVP

+ X=6246500.00  
Y=452500.00

Daiva Bičkienė

2010-05-17

Su paženklintomis vietovėse žemės sklypo ribomis, aprašytomis . . . 2010 . . . m.  
 . . . sausio . . . mėn. 28 d. žemės sklypo paženklinio–parodymo akte, ir nustatyti plotu sutinku:  
 Žemės savininkas (naudotojas):  
 Joniškio rajono savivaldybės administracija

(vardas, pavardė) . . . . . (parašas) . . . . . (data) . . . . .

Šiaulių  
Joniskio

apskrities viršininko administracijos žemės ūkio departamento  
miesto (rajono) žemėtvarkos skyrius

Stanislovas Budrys


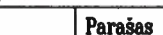



Patikrino: A. Montrimas

Suderino: Vėdėjas

(parašas) (parašas) (parašas, pavardė) (data)

2010-06-02

A.V.

			
UŽDAROJI AKCINĖS BENDROVĖ <b>"HIDROPROJEKTAS"</b>			
Licencijos NR 51G-43, išduota 2003m. kovo 10d. Licencijos NR G-803-(43), išduota 2008m. rugpjūčio 25d.			
Pareigos	Vardas, pavardė	Parašas	Data
Skyriaus viršininkas	S. Bagdonas		2010.02.19
Grupės vadovas	R. Gruodis		2010.02.19
Jaun. inžinierius	A. Žvirzdinas		2010.02.19
Jaun. inžinierė	I. Bagdanavičiūtė		2010.02.19



ŽEMĖS SKLYPO PLANAS M 1:5000

Sklypo plotas 260538 m<sup>2</sup>

Žemės sklypo kadastro Nr. 4 7 9 3 0 7 1 0

KOORDINACIŲ ŽINIARAŠTIS

Koordinacių sistema LKS-94								Koordinacių sistema LKS-94							
Taško Nr.	Kodas	X	Y	Taško Nr.	Kodas	X	Y	Taško Nr.	Kodas	X	Y	Taško Nr.	Kodas	X	Y
1	R	6246937.74	452078.09	43	R	6246487.00	452024.38	85	R	6246063.46	451674.69	131	R	6246038.84	451232.74
2	R	6246822.64	452222.82	44	R	6246485.00	452017.25	86	R	6246052.50	451670.63	132	R	6246062.00	451245.03
3	R	6246794.63	452258.48	45	R	6246476.50	452010.75	87	R	6246028.00	451645.75	133	R	6246097.00	451293.81
4	R	6246733.36	452337.22	46	R	6246466.50	452008.75	88	R	6245964.00	451576.91	134	R	6246103.50	451318.75
5	R	6246723.27	452328.50	47	R	6246455.48	452005.52	89	R	6245958.25	451547.99	135	R	6246125.00	451367.53
6	R	6246644.40	452267.98	48	R	6246456.50	451994.50	90	R	6245959.00	451531.50	136	R	6246142.50	451449.94
7	R	6246608.00	452273.44	49	R	6246454.50	451983.50	91	R	6245978.00	451515.25	137	R	6246182.50	451513.88
8	R	6246589.75	452281.58	50	R	6246448.00	451977.00	92	R	6245990.00	451510.00	138	R	6246225.00	451534.50
9	R	6246583.50	452298.16	51	R	6246441.08	451973.13	93	R	6246000.55	451491.92	139	R	6246270.00	451581.03
10	R	6246573.00	452311.00	52	R	6246422.00	451973.50	94	R	6246021.97	451454.34	140	R	6246284.00	451601.53
11	R	6246566.00	452324.34	53	R	6246411.00	451962.00	95	R	6246024.00	451434.50	141	R	6246296.00	451614.03
12	R	6246555.93	452331.72	54	R	6246410.00	451951.45	96	R	6246019.50	451426.50	142	R	6246329.50	451636.53
13	R	6246543.50	452334.34	55	R	6246398.00	451941.75	97	R	6246013.00	451426.25	143	R	6246372.89	451673.56
14	R	6246526.50	452328.50	56	R	6246390.50	451939.50	98	R	6245986.00	451457.25	144	R	6246392.00	451734.03
15	R	6246520.21	452324.20	57	R	6246372.50	451937.38	99	R	6245980.50	451460.50	145	R	6246429.50	451772.53
16	R	6246443.14	452261.38	58	R	6246355.00	451921.50	100	R	6245972.51	451461.63	146	R	6246470.00	451809.53
17	R	6246439.98	452255.24	59	R	6246353.00	451910.16	101	R	6245964.50	451459.25	147	R	6246495.00	451827.03
18	R	6246439.29	452250.00	60	R	6246349.00	451899.75	102	R	6245951.12	451452.22	148	R	6246523.00	451842.53
19	R	6246442.99	452244.03	61	R	6246343.00	451892.00	103	R	6245935.00	451396.25	149	R	6246579.00	451866.53
20	R	6246453.00	452243.00	62	R	6246333.50	451886.00	104	R	6245933.00	451368.00	150	R	6246598.70	451885.39
21	R	6246467.50	452250.13	63	R	6246326.00	451873.75	105	R	6245931.50	451354.75	151	R	6246610.00	451898.03
22	R	6246471.54	452248.87	64	R	6246322.45	451857.13	106	R	6245928.00	451343.75	152	R	6246625.00	451921.03
23	R	6246474.41	452244.21	65	R	6246334.85	451802.56	107	R	6245908.23	451329.39	153	R	6246645.00	451959.28
24	R	6246464.00	452227.75	66	R	6246333.37	451793.24	108	R	6245905.60	451321.75	154	R	6246661.00	451980.25
25	R	6246461.00	452217.63	67	R	6246328.78	451785.37	109	R	6245909.76	451317.47	155	R	6246670.00	452000.00
26	R	6246457.00	452204.38	68	R	6246282.91	451775.87	110	R	6245930.76	451306.44	156	R	6246677.00	452010.50
27	R	6246458.00	452197.25	69	R	6246281.00	451752.25	111	R	6245939.78	451298.44	157	R	6246686.00	452019.75
28	R	6246459.00	452193.75	70	R	6246278.00	451739.75	112	R	6245946.75	451286.72	158	R	6246698.00	452038.75
29	R	6246463.00	452188.38	71	R	6246259.00	451724.25	113	R	6245943.00	451254.38	159	R	6246709.50	452080.00
30	R	6246468.50	452187.13	72	R	6246252.50	451705.00	114	R	6245943.24	451239.87	160	R	6246716.00	452075.75
31	R	6246476.50	452187.75	73	R	6246247.00	451690.00	115	R	6245940.51	451222.65	161	R	6246743.69	452096.35
32	R	6246481.00	452186.38	74	R	6246237.50	451678.25	116	R	6245934.22	451207.65	162	R	6246755.55	452101.27
33	R	6246490.00	452174.63	75	R	6246218.00	451664.00	117	R	6245922.48	451201.92	163	R	6246763.50	452098.75
34	R	6246502.50	452146.00	76	R	6246181.77	451638.78	118	R	6245909.56	451206.90	164	R	6246795.50	452083.03
35	R	6246510.00	452133.50	77	R	6246173.00	451643.25	119	R	6245898.66	451207.91	165	R	6246800.00	452082.84
36	R	6246513.50	452126.38	78	R	6246156.00	451658.50	120	R	6245870.49	451180.49	166	R	6246804.50	452086.06
37	R	6246513.00	452122.50	79	R	6246146.00	451663.25	121	R	6245857.85	451161.36	167	R	6246816.50	452080.13
38	R	6246508.18	452107.49	80	R	6246135.00	451659.75	122	R	6245856.10	451142.72	168	R	6246819.50	452072.97
39	R	6246517.50	452078.38	81	R	6246113.00	451647.50	123	R	6245861.99	451127.86	169	R	6246824.50	452067.75
40	R	6246517.00	452061.00	82	R	6246108.00	451649.00	124	R	6245875.13	451128.18	170	R	6246835.00	452063.13
41	R	6246509.00	452048.25	83	R	6246100.00	451655.00	125	R	6245891.44	451130.29	171	R	6246882.50	452043.78
42	R	6246486.34	452036.04	84	R	6246082.00	451671.75	126	R	6245900.15	451121.76	172	R	6246899.00	452037.28
SKLYPO CENTRO KOORDINATĖS								127	R	6245910.60	451123.61	173	R	6246841.08	452077.67
Koordinacių sistema				Koordinatės X/Y				128	R	6245943.92	451164.53	174	R	6246849.91	452095.62
Valstybinė LKS-1994				X=6246342.77 Y=451740.62				129	R	6245976.00	451178.31	175	R	6246784.41	452127.84
Žiniaraštį sudarė				A. Žvirzdinas 2M-M-269 2010.02.				130	R	6246007.86	451201.10	176	R	6246775.58	452109.89
(parašas)				(vardas ir pavardė) (kvalifikacijos pažymėjimo Nr.) (data)				Duomenys apie žemės naudojimo apribojimus							
El. Nr.		Kodas		Apribojimai		Žemės plotas, m <sup>2</sup>									
1		2		3		4									
1		2		2 - II-Kelių apsaugos zonos 10m		3316									
2		6		6 - VI-Elektros linijų apsaugos zonos 10m		1327									
3		26		26 - XXVI-Miško naudojimo apribojimai		260360									
4		29		29 - XXIX-Vandens telkinių apsaugos juostos 10m		22527									
5		29		29 - XXIX-Vandens telkinių apsaugos zonos 200m		249784									
6		33		33 - XXXIII-Rekreacinės teritorijos		260538									
7		53		53 - LIII-Valstybinių (nacionalinių ir regioninių) parkų apsaugos zonos		260538									

Ištrauka iš Lietuvos Administracinių teisų pažeidimų kodekso:

47 straipsnis. Pastovių žemėnaudos riboženklų sunaikinimas arba gadinimas - užtraukia baudą nuo dviejų šimtų penkiasdešimties iki penkių šimtų litų.

48 straipsnis. Geodezinio pagrindo punkto bei markšėderystės ženklų sunaikinimas arba gadinimas - užtraukia baudą nuo penkių šimtų iki vieno tūkstančio litų.

SERVITUTAS			
El. Nr.	Kodas	Servituto rūšis	Plotas, m <sup>2</sup>
1	201	Kelio servitutas - (tarnaujantis daiktas)	1841



Sklypo plotas 71713 m<sup>2</sup>

Gatvė, namo Nr.	
Kaimas (miestelis)	Žagarės
Seniūnija	Žagarės
Miestas (rajonas)	Joniškio
Apskritis	Šiaulių

Gretimybė	Gretimo žemės sklypo kadastro Nr.	Pastabos
1-2	4786/1:5	Konstantinas Mitrikas
2-3		Kelias
3-1		LVF

Su paženklintomis vietovėse žemės sklypo ribomis, aprašytomis . . . 2010 . . . m.  
 . . . kovp . . . mėn. 1. d. žemės sklypo paženklinimo–parodymo akte, ir nustatytu plotu sutinku:  
 Žemės savininkas (naudotojas):  
 Šiaulių apskrities viršininko administracija  
 (vardas, pavardė) . . . . . (parašas) . . . . . (data) . . . . .

Siauliu  
Joniškio

Patikrinęs:  
Suderino: Vedėjas

(pareigos)

apskritis viršininko administracijos žemės tvarkymo departamento  
miesto (rajono) žemėtvarkos skyrius

(parašas)

A. Montrimas






(vardas, pavardė)

2010-06-04

(data)

A.V.

Kraštovarkos ir architektūros skyriaus  
vedėja, vyriausioji architektė  
*Daiva Bičkienė*  
Daiva Bičkienė  
2010-05-17

		UŽDAROJI AKCINĖ BENDROVĖ <b>"HIDROPROJEKTAS"</b>	
Licencijos NR.51G-43, išduota 2003m. kovo 10d. Licencijos NR.G-803-(43), išduota 2008m. rugsėjo 25d.			
Pareigos	Vardas, pavardė	Parašas	Data
Skyriaus viršininkas	S.Bagdonas		2010.03.03
Grupės vadovas	R.Gruodis		2010.03.03
Jaun.inžinierius	A.Žvirzdinas		2010.03.03
Jaun.inžinierė	I.Bagdanavičiūtė		2010.03.03

# ŽEMĖS SKLYPO PLANAS M 1: 5000

Sklypo plotas 71713 m<sup>2</sup>

Žemės sklypo kadastro Nr. 4 7 9 3 0 7 1 0

## KOORDINAČIŲ ŽINIARAŠTIS

Koordinatinių sistema LKS-94							
Taško Nr.	Kodas	X	Y	Taško Nr.	Kodas	X	Y
1	R	6246117.14	451144.71	39	R	6246842.54	451538.31
2	R	6246154.47	451102.73	40	R	6246824.50	451538.75
3	R	6246184.41	451109.02	41	R	6246809.00	451535.75
4	R	6246178.14	451114.38	42	R	6246595.00	451528.75
5	R	6246175.37	451118.28	43	R	6246578.00	451518.00
6	R	6246174.68	451124.44	44	R	6246501.00	451457.31
7	R	6246198.24	451143.68	45	R	6246492.00	451456.84
8	R	6246559.45	451422.24	46	R	6246485.50	451453.16
9	R	6246878.23	451471.08	47	R	6246454.00	451427.59
10	R	6246809.50	451655.00	48	R	6246440.50	451407.66
11	R	6246837.00	451687.00	49	R	6246381.00	451359.94
12	R	6246861.50	451725.00	50	R	6246343.00	451317.66
13	R	6246895.50	451781.50	51	R	6246313.00	451279.72
14	R	6246915.00	451811.00	52	R	6246254.50	451222.28
15	R	6246927.50	451832.00	53	R	6246173.50	451189.75
16	R	6246936.50	451862.00				
17	R	6246951.50	451893.50				
18	R	6246956.01	451905.72				
19	R	6246957.00	451917.55				
20	R	6246945.43	451950.77				
21	R	6246936.44	451974.95				
22	R	6246930.56	451977.24				
23	R	6246928.00	451965.00				
24	R	6246917.00	451928.50				
25	R	6246904.50	451893.75				
26	R	6246887.58	451818.85				
27	R	6246860.00	451810.75				
28	R	6246837.00	451791.00				
29	R	6246791.00	451759.50				
30	R	6246752.00	451714.75				
31	R	6246741.50	451697.00				
32	R	6246724.00	451676.25				
33	R	6246711.00	451668.50				
34	R	6246692.64	451660.40				
35	R	6246688.28	451629.57				
36	R	6246680.36	451604.14				
37	R	6246671.01	451584.27				
38	R	6246655.57	451558.79				

### SKLYPO CENTRO KOORDINATĖS

Koordinatinių sistema		Koordinatės X/Y	
Valstybinė LKS-1994		X=6246622.72 Y=451492.05	
Žiniaraštį sudarė		A. Žvirzdinas (vardas ir pavardė) 2M-M-269 (kvalifikacijos pažymėjimo Nr.) 2010.03. (data)	

Ištrauka iš Lietuvos Administracinių teisų pažeidimų kodekso:

47 straipsnis. Pastovių žemėnaudos riboženklų sunaikinimas arba gadinimas - užtraukia baudą nuo dviejų šimtų penkiasdešimt iki penkių šimtų litų.

48 straipsnis. Geodezinio pagrindo punkto bei markšėderystės ženklų sunaikinimas arba gadinimas - užtraukia baudą nuo penkių šimtų iki vieno tūkstančio litų.

### Duomenys apie žemės naudojimo apribojimus

Eil. Nr.	Kodas	Apribojimai	Žemės plotas, m <sup>2</sup>
1	2	3	4
1	26	26 - XXVI-Miško naudojimo apribojimai	71713
2	33	33 - XXXIII-Rekreacinės teritorijos	71713
3	34	53 - LIII-Valstybinių (nacionalinių ir regioninių) parkų apsaugos zonos	71713

### SERVITUTAS

Eil. Nr.	Kodas	Servituto rūšis	Plotas, m <sup>2</sup>
----------	-------	-----------------	------------------------